


COMPTE RENDU SOUS-COMITÉ CEINTURE VERTE

Rencontre # 10

17 avril 2025



Préparé pour :

RioTinto

Par :



TRANSFERT
ENVIRONNEMENT ET SOCIÉTÉ

TABLE DES MATIÈRES

1.	MOT DE BIENVENUE.....	2
2.	VALIDATION DE L'ORDRE DU JOUR	2
3.	TOUR DE TABLE	2
4.	SUIVI DES ACTIONS.....	3
5.	PERSPECTIVES DE VERDISSEMENT 2025-2028	6
6.	SUIVI DES TRAVAUX AU BOISÉ DU GOLF ET DU COMITÉ DE GESTION FORESTIÈRE DE RIO TINTO.....	8
7.	DIVERS	9
8.	PROCHAINE RENCONTRE.....	11
9.	FIN DE LA RENCONTRE	11
10.	ANNEXES	12
	ANNEXE 1 – LISTE DES PRÉSENCES	12
	ANNEXE 2 – ORDRE DU JOUR.....	13
	ANNEXE 3 – PRÉSENTATION DE LA RENCONTRE	14



1. MOT DE BIENVENUE

Véronique Frigon, facilitatrice, souhaite la bienvenue aux membres. Un tour de table est effectué. Un survol des points divers permet de faire le point depuis la dernière rencontre en juin 2024.

2. VALIDATION DE L'ORDRE DU JOUR

Véronique Frigon présente la proposition d'ordre du jour. Celui-ci est accepté tel quel par les membres. Deux points sont ensuite ajoutés à la section Divers : un suivi de la 9^e édition de la journée de corvée annuelle organisée par la Corporation Centre-Ville d'Arvida, ainsi qu'une intervention du CREDD portant sur la stratégie de prévention des espèces exotiques envahissantes. *L'ordre du jour se retrouve en annexe 2.*

3. TOUR DE TABLE

Un tour de table est effectué afin de recueillir les attentes des participants pour la rencontre ainsi que pour le processus lié au comité Ceinture Verte.

Simon Durocher informe que les phases 1, 2 et 3 du projet AP60 ont reçu l'autorisation gouvernementale. Il rappelle l'importance de rester à jour sur les lois et règlements, notamment en lien avec les espèces exotiques envahissantes. Les conditions du permis incluent la végétalisation de la ceinture Verte autour du Complexe Jonquière. Il a consulté Marie-Kim Bouchard pour faire le point sur l'état des discussions avec le comité Ceinture Verte, afin d'assurer un alignement clair avec les engagements et le budget.

Alexandra Duperré estime que le point « Perspectives de verdissement 2025-2028 » répondra à certaines interrogations, notamment sur la vision à long terme, le plan d'action et les priorités. Elle soulève également la question de la réflexion sur les statuts de conservation, en particulier concernant le nouveau statut AMCE (Autre mesure de conservation efficace) récemment publié par le ministère, qui pourrait être pertinent pour les terrains de Rio Tinto si la conservation y est envisagée.

Véronique Frigon précise que la question de la fiducie liée aux statuts de conservation a été écartée, et que l'objectif de la Ceinture Verte reste d'être proactif sans bloquer les projets d'entreprise. Une présentation portant sur le plan de conservation a été donnée lors d'une rencontre avec le CASE. Cette présentation serait pertinente pour le CVA-CJ, et éventuellement pour l'ensemble des comités de bon voisinage.

Actions de suivi	Responsable	Échéancier
Offrir la présentation sur le plan de conservation au CVA-CJ	CREDD	Dès que possible

William Émond mentionne sa participation à une rencontre avec les Verts boisés du Fjord sur leur projet de connectivité. Il souhaite obtenir un suivi sur les prochaines actions et connaître la contribution de Rio Tinto à la ceinture verte.



Émilie Lapointe, impliquée dans le dossier de verdissement des terrains de Rio Tinto, mentionne un investissement de 70 000 \$ dans un projet à l'école Notre-Dame du Sourire, dont les opérations termineront cette année. Rio Tinto précise que ces fonds ne sont pas récurrents et que ce type de projets ne sera pas financé étant donné que les critères du Fonds d'investissements sociaux ont changé. Toutefois, de nombreuses initiatives sont en cours, notamment par l'entremise de sous-comités de verdissement et embellissement qui relèvent de comités bon voisinage et de budget propres à chaque installation et des actions menées en collaboration avec la communauté.

Rachel Fontaine exprime son intérêt pour le verdissement, soulignant l'importance d'embellir certains secteurs autour de Rio Tinto, en particulier pour les piétons et cyclistes. Elle souhaite être informée sur l'ordre de priorité des projets de verdissement et demande un suivi sur les travaux des sentiers du boisé du Club de golf.

4. SUIVI DES ACTIONS

Véronique Frigon fait le suivi de l'avancement des actions depuis la rencontre du 20 juin 2024.

Action de suivi	Responsable	Échéancier	Suivi effectué
Préparer un plan de communication afin de promouvoir le projet de ceinture verte et le diffuser sur votreriotoslsj.com	RT	2024-2025	En suivi
Faire un suivi auprès de l'organisme Entre Êtres concernant leur intérêt pour des jardins communautaires supplémentaires sur les terrains de Rio Tinto	TES/RT	Prochaine rencontre	En suivi en fonction du plan d'action 2025-28
Vérifier les budgets d'intégration visuelle déjà prévus dans le contexte de la Transition et du projet AP60	RT	Pour la prochaine rencontre	Automne 2025
Vérifier auprès d'Énergie Électrique vs ligne électrique pour voir la possibilité d'enlever la surface minéralisée (îlot de chaleur) et la remplacer par des arbustes ou végétaux	RT	Pour la prochaine rencontre	En suivi
Vérifier avec Ville de Saguenay une possible collaboration/implication dans la plantation d'arbres entourant les terrains de la piste cyclable	RT	Après la rencontre	En suivi
Transmettre la présentation du Comité de gestion forestière de Rio Tinto à Émilie Lapointe d'Eurêko !	TES	Après la rencontre du CVA-CJ	Fait
Planifier une rencontre avec la Ville de Saguenay afin de discuter de la	Citoyens/membres sc Ceinture verte	Dès que possible	En suivi



Action de suivi	Responsable	Échéancier	Suivi effectué
possibilité de rendre officiels les sentiers du boisé du Club de golf			
Réaliser une caractérisation du paysage sur le boulevard Saguenay afin de déterminer les lieux les plus propices aux différents usages	RT	2024	En suivi
Vérifier avec le Comité de gestion forestière son intention concernant le chablis par rapport à ses objectifs propres et communiquer l'information aux membres par courriel	RT	D'ici l'aller-voir d'août	Fait
Planifier une rencontre entre Rio Tinto, les Verts boisés du Fjord et possiblement la Ville de Saguenay pour discuter des façons de faire en ce qui concerne les projets d'aménagement du corridor Mellon	RT/Verts boisés/Ville Saguenay	Dès que possible	En suivi
Vérifier ce qui a déjà été planifié par Rio Tinto en termes de verdissement/reboisement au parc Moritz	RT	Dès que possible	En suivi

Établir un plan d'action et un plan de communication entourant les secteurs priorités (Lavoisier et boulevard du Saguenay)

Marie-Kim Bouchard précise que le plan de communication vise à promouvoir le rayonnement du comité, à faire connaître ses membres et à diffuser un avis sur les initiatives. Elle propose de lier ce point avec l'action de suivi : *Préparer un plan de communication afin de promouvoir le projet de ceinture verte et le diffuser sur votreriotoslsj.com*



Vérifier auprès d'Énergie Électrique vs ligne électrique pour voir la possibilité d'enlever la surface minéralisée (îlot de chaleur) et la remplacer par des arbustes ou végétaux

Simon Durocher explique qu'il existe deux types de lignes électriques : les lignes à pylônes métalliques et celles à poteaux en bois. Pour les lignes métalliques, l'entretien est effectué tous les 3 ans, en évitant tondeuses et pesticides, et en maintenant les arbres coupés à une certaine hauteur. Il est possible d'installer de la végétation basse qui ne présente pas de risques électriques. Pour les lignes à poteaux en bois, l'accès et la sécurité compliquent l'installation sous les lignes, mais tant que les normes sont respectées, il n'y a pas de restrictions majeures.

Questions ou commentaires	Réponses
C'était dans quel secteur?	TES Il s'agissait d'une question de M. Gilles Tremblay lors d'un comité en 2023, concernant la possibilité de planter des arbustes sous les lignes électriques. Ce n'était pas en lien avec un secteur priorisé, mais plutôt une question d'ordre général.

Planifier une rencontre avec la Ville de Saguenay afin de discuter de la possibilité de rendre officiels les sentiers du boisé du Club de golf

Marie-Kim Bouchard précise que la Ville ne sera concernée que si ce point est porté par les citoyens. Bien que ce ne soit pas un point d'action de suivi direct, des discussions peuvent être menées en présence de la Ville.

Simon Durocher mentionne que le sentier principal longeant l'eau est déjà officiel, avec un contrat d'entretien attribué à un organisme par la Ville.

Emilie Lapointe confirme qu'Eurêko s'occupe de l'entretien de la ligne et des boucles, et que les sentiers du boisé du Club de golf pourraient être ajoutés à ce programme.

Questions ou commentaires	Réponses
Ça pourrait être des citoyens qui amènent le sujet à la Ville de Saguenay, tels que Carl Dufour ou Simon Fleury?	Rio Tinto Oui. Simon Fleury gère également la page Facebook "Les sentiers du Saguenay".

Vérifier ce qui a déjà été planifié par Rio Tinto en termes de verdissement/reboisement au parc Moritz

Emilie Lapointe souhaite être informée s'il y a une rencontre à ce sujet, car Eurêko travaille actuellement sur certains dossiers transférés par les Verts boisés du Fjord.



5. PERSPECTIVES DE VERDISSEMENT 2025-2028

Marie-Kim Bouchard présente les quatre grandes phases d'études de Rio Tinto : Ordre de magnitude (OOM), Préfaisabilité (PFS), Faisabilité (FS) et Exécution (NTP).

Questions ou commentaires	Réponses
À quel stade d'étude en sommes-nous actuellement ?	Rio Tinto Cela dépend des projets. Étant donné que cela ne passe pas par les partenariats, nous tentons de l'intégrer dans les projets. Ce n'est pas tous les projets qui en sont au même stade. Nous vous présenterons des secteurs qui seront pris en charge par un projet, selon les priorités.

Marie-Kim Bouchard présente les cinq zones actuelles pour le verdissement 2025-2028 : Lavoisier, St-Jean Eudes et Boulevard Saguenay, Moritz-Mellon, et la Salle.

Zone	Détails	Échéancier
1 - Lavoisier	<ul style="list-style-type: none"> Rehaussement du talus pour prolonger le mur coupe-son Profilage et végétalisation du talus Plantation d'arbres à venir et en cours 	Printemps 2025
2 - St-Jean-Eudes 3 - Boul. Saguenay	<ul style="list-style-type: none"> Discussion avec le comité ceinture verte du Complexe Jonquière. Projet aménagement d'un belvédère d'observation de nos opérations. Projet en collaboration avec le Centre d'Histoire Arvida pour le volet touristique et patrimonial (UNESCO) 	2027-2028
4 - Moritz-Mellon	<ul style="list-style-type: none"> Projet de connectivité Verts Boisé et le comité ceinture verte du Complexe Jonquière. Projet avec la communauté prévu pour le Parc Moritz dans le cadre d'une étude en lien avec la fermeture des salles de cuves de l'Usine Arvida. (Placettes et aménagement) 	2027-2028
5 - La Salle	Discussion avec le comité pour inclure cette partie dans le projet de connectivité	2028-2029



Questions ou commentaires	Réponses
Est-ce que le stationnement au niveau du Boulevard Saguenay est officiel, ou est-ce uniquement pour les roulottes de chantier? Et est-ce qu'il deviendra un stationnement officiel par la suite?	Rio Tinto C'est un stationnement temporaire destiné à accueillir les travailleurs du chantier. Nous ne savons pas encore s'il deviendra officiel par la suite.
Concernant la zone 4 (Parc Moritz-Mellon), il semble qu'il y ait des portions de pelouse qui sont encore intactes. Est-ce que cette zone pourrait être élargie? Et qu'en est-il du gazon qui se trouve près de la zone du chemin de fer?	Rio Tinto Oui, cela fait partie de nos plans d'aménager toute cette section, y compris le « corridor Mellon ».
Il y avait eu une plantation d'arbres près du Boulevard Saguenay. Est-ce qu'il sera nécessaire de déplacer ces arbres sous la ligne électrique?	Rio Tinto Ils ont déjà été déplacés.
Entre le secteur de Lavoisier et la rue Powell, il y a beaucoup de terrains gazonnés dans ce secteur également. Qui en est responsable?	Eurêko Ces terrains appartiennent aux commissions scolaires. La coulée derrière l'école Notre-Dame du Sourire appartient à la Ville, tandis que de l'autre côté, cela appartient au Centre de services scolaire.
Par rapport à la zone 3, vous l'avez placée en troisième. Est-ce que cela signifie qu'AP60 serait terminée avant?	Rio Tinto Il n'y a pas d'ordre de priorité.

Marie-Kim Bouchard explique que Rio Tinto prévoit de profiler et planter au niveau du mur coupe-son à Lavoisier. AP60 a proposé de continuer ce mur avec les sols restants. La section Lavoisier devrait être terminée début juin, l'échéancier avance bien.

Émilie Lapointe précise qu'il s'agit d'un projet pilote de revégétalisation du mur coupe-son avec arbres et arbustes, visant à créer un milieu dense et riche en biodiversité. Si le projet est un succès, il serait intéressant d'étendre cette démarche à l'ensemble de l'usine.

Marie-Kim Bouchard mentionne que les objectifs communs des Verts Boisés incluent des idées de développement pour la rue La Salle, et que Rio Tinto pourrait les soutenir dans cette démarche. Rio Tinto collabore avec le Musée du Patrimoine d'Arvida et a mis en place un plan d'héritage culturel pour préserver le patrimoine industriel d'Arvida et du Complexe Jonquière. Marianne Salesse-Côté, responsable du musée, souhaite aménager un belvédère pour inclure le Complexe Jonquière dans son circuit touristique, avec une vue surélevée, en lien avec l'UNESCO et la ceinture verte. Ce projet est donc envisagé pour l'avenir.



Actions de suivi	Responsable	Échéancier
Changer l'appellation du Centre d'histoire d'Arvida pour le Musée du Patrimoine d'Arvida	TES	Dès que possible.
Prendre des photos des cinq secteurs pour obtenir des visuels à l'automne	Tous	Pour la prochaine rencontre d'automne
Vérifier l'échéancier de plantation à respecter, Eurêko prévoyant des plantations en juin et en septembre	Rio Tinto	Juin – sous-comité
Organiser une rencontre avec la Ville de Saguenay, Eurêko, Verts Boisés et Rio Tinto avant la réunion du comité prévue en juin	Rio Tinto	Dès que possible
Envoyer la présentation PowerPoint de la réunion à Alexandra Duperré pour transmettre les informations à Tommy Tremblay.	TES	Après la rencontre

6. SUIVI DES TRAVAUX AU BOISÉ DU GOLF ET DU COMITÉ DE GESTION FORESTIÈRE DE RIO TINTO

Marie-Kim Bouchard fait un retour sur le bilan du plan d'action mis en place par Rio Tinto, précisant que plusieurs visites avec Simon Fleury ont conduit à des mesures de mitigation, notamment le reboisement si nécessaire. L'objectif était de dégager les grands arbres tout en préservant les plus petits. Les sentiers endommagés seront réparés si besoin. Elle mentionne également une entrevue réalisée avec Radio-Canada en février, dont le lien figure dans la présentation en annexe.

Bilan des travaux :

Les travaux prévus au printemps 2024 ont été retardés en raison de la présence de la tordeuse des bourgeons à l'épinette. Une récolte de 1855 m³ est prévue pour décembre 2024 et janvier 2025, avec une communication proactive et une collaboration continue avec la communauté.

Mesures de mitigation :

Le reboisement sera effectué si nécessaire. Les gros arbres et ceux malades seront dégagés pour favoriser la régénération de la forêt. Les contours rubanés ont été affinés, et les petites tiges ainsi que les pins blancs, érables et cèdres seront conservés. Les sentiers endommagés seront réparés si besoin, et le stationnement sera gravelé pour les utilisateurs. Le chemin sera reboisé après la récolte, et seulement 1,5 km de sentiers seront impactés sur les 58 km recensés. Une seule machinerie plus étroite sera utilisée pour la récolte.

Actions à la suite des mesures de mitigation :



Parmi les actions à venir, on prévoit la plantation de ces 14 000 plants, un suivi pour remettre en état les sections de sentiers endommagées, ainsi qu'une remise en état du chemin forestier, un point qui sera discuté avec le comité.

Au niveau des sentiers, des aller-voir étaient prévus au printemps pour évaluer les sections nécessitant des corrections et des réparations. La première intention de Rio Tinto est de remettre l'ensemble des sentiers en état afin d'assurer leur bon entretien.

Questions ou commentaires	Réponses
Le chemin que vous avez l'intention de remettre en état, à quel moment cela s'inscrit-il?	Rio Tinto C'est maintenant qu'il faut prendre une décision.
Si on plante dans ce secteur, cela va probablement dissuader ou empêcher les gens de se promener en quatre roues, VTT, etc. Selon moi, avoir un stationnement dans ce secteur incite les gens à venir avec leurs équipements.	
Les membres suggèrent une remise en état sans inclure de stationnement dans le plan, étant donné qu'il y en a déjà un plus bas, et que les sentiers ne sont pas officiels. De plus, lors de la revégétalisation, il serait important de penser à planter des arbres déjà grands au début des sentiers pour restreindre l'accès.	

7. DIVERS

Corporation centre-ville Arvida

William Émond annonce la tenue de la 9^e édition de la journée de corvée annuelle, le samedi 10 mai, de 10 h à midi, au Carré Davis. L'activité est ouverte à tous, avec distribution d'équipement, collations et breuvages. Les détails seront partagés sur les réseaux sociaux de la Corporation.

Actions de suivi	Responsable	Échéancier
Envoyer les informations à TES pour retransmettre aux membres	Corporation centre-ville Arvida	Dès que possible

Conseil régional de l'environnement et du développement durable (CREDD)

Alexandra Duperré relance la question de la stratégie concernant les espèces exotiques envahissantes, notamment la renouée du Japon derrière la rue Lavoisier. Elle souhaite savoir s'il existe une stratégie de prévention et de lutte sur les terrains de Rio Tinto.

Il est suggéré d'aborder ce sujet au Comité de voisinage d'Arvida- Complexe Jonquière (CVA-CJ), puisqu'il concerne à la fois Rio Tinto et les terrains avoisinants. Cela permettrait de mieux encadrer les interventions dans de telles situations.

Marie-Kim Bouchard, conseillère sénior Communautés et Performance sociale, précise deux volets : d'une part, la gestion de la ceinture Verte, à vérifier avec Émilie Lapointe d'Eurêko pour un éventuel traitement, et d'autre part, le Comité de gestion forestière et les affaires immobilières de Rio Tinto, responsables des terrains visés.



Simon Durocher, conseiller principal Environnement, ajoute que lors de demandes d'autorisation au ministère de l'Environnement, la gestion des espèces envahissantes est souvent questionnée. Rio Tinto prévoit d'ailleurs la mise en place d'un plan de gestion de la biodiversité.

Questions ou commentaires	Réponses
La renouée du Japon se trouve-t-elle dans le talus de la rue Lavoisier ?	CREDD Il faudrait vérifier sur les photos partagées par Tommy Tremblay.
Est-ce que le CREDD offre un service concernant ce type d'espèce envahissante ?	CREDD Il est important de savoir que les CREDD à l'échelle de la province ont reçu un financement pour mettre en place des tables de concertation sur les espèces exotiques envahissantes, dans le but d'élaborer une stratégie d'intervention et de prévention concertée au niveau régional.
La présence de Rio Tinto serait-elle souhaitable sur une table de concertation régionale ?	Rio Tinto Cela pourrait être intéressant. De plus, Rio Tinto effectue toujours des inventaires écologiques sur ses terrains avant d'intervenir, pour diverses raisons. À ce jour, la méthode utilisée est d'enfouir l'espèce en question et de nettoyer les instruments.
Concernant le plan de gestion de biodiversité, c'est une première ?	Rio Tinto Oui, c'est la première fois que nous allons mettre en place ce plan. C'est une demande conforme à nos standards mondiaux.
La renouée du Japon, est-ce une espèce qu'on peut éliminer en mettant des toiles par-dessus ?	Eurêko Non, les zones infestées peuvent s'étendre jusqu'à 15 mètres plus loin, et l'enfouissement n'est pas une solution non plus. Actuellement, il n'existe pas de technique définitive pour s'en débarrasser. On peut cependant planter d'autres végétaux pour occuper l'espace et limiter l'envahissement, mais à long terme, la renouée du Japon revient toujours.
Qui fera partie de la table de concertation régionale ?	CREDD C'est nous qui allons mettre cela en place grâce à un nouveau financement du ministère. Ces démarches, d'une durée de 3 ans, ont pour objectif de développer un plan régional.

Actions de suivi	Responsable	Échéancier
Transférer le courriel contenant les photos du secteur problématique touché par la renouée du Japon à Marie-Kim Bouchard et Émilie Lapointe	Eurêko	Dès que possible
Relayer l'information au comité de gestion forestière pour assurer une vigie sur les terrains de Rio Tinto	Rio Tinto	Dès que possible

8. PROCHAINE RENCONTRE

La prochaine rencontre est prévue le 19 juin de 10 h à midi.

9. FIN DE LA RENCONTRE

La rencontre prend fin à 11 h 48.

Ann-Julie Le Scelleur, chargée de projet
Transfert Environnement et Société



10. ANNEXES

ANNEXE 1 – LISTE DES PRÉSENCES

Organisation	Nom	Présent.e	Absent.e
Eurêko !	Émilie Lapointe	X	
Les Verts boisés du Fjord	Claude Dussault Gilles Tremblay		X X
Ville de Saguenay	Simon Tremblay		X
Citoyenne quartier Sainte-Thérèse	Rachel Fontaine	X	
Corporation centre-ville Arvida	William Émond	X	
Conseil régional de l'environnement et du développement durable (CREDD)	Alexandra Duperré	X	
Rio Tinto	Marie-Kim Bouchard, conseillère sénior Communautés et Performance sociale	X	
Rio Tinto	Simon Durocher, Conseiller principal Environnement	X	
Animation et facilitation			
Transfert Environnement et Société	Véronique Frigon, facilitation	X	
Transfert Environnement et Société	Ann-Julie Le Scelleur, prise de notes	X	



ANNEXE 2 – ORDRE DU JOUR

ORDRE DU JOUR

Rencontre du sous-comité Ceinture verte

17 avril 2025, 10 h à 11 h 30

Manoir du Saguenay (1655, rue Powell), salle Manouane II

		Nature	Intervenant
10 h	1 – Mot de bienvenue et tour de table	Information/Discussion	Véronique Frigon Marie-Kim Bouchard
10 h 10	2 – Validation de l'ordre du jour	Décision	Véronique Frigon
10 h 15	3 – Suivi des actions	Information/ Discussion	Véronique Frigon
10 h 25	4 – Perspectives de verdissement 2025-2028	Information/ Discussion	Marie-Kim Bouchard Simon Durocher
10 h 50	5 – Suivi des travaux au boisé du Golf et du Comité de gestion forestière de Rio Tinto	Information/Discussion	Marie-Kim Bouchard
11 h 20	6 – Divers	Information/Discussion	Véronique Frigon
11 h 25	7 - Prochaine rencontre	Information / Décision	Véronique Frigon
11 h 30	8 – Fin de la rencontre		



ANNEXE 3 – PRÉSENTATION DE LA RENCONTRE



Mot de bienvenue

RioTinto

2



Validation de l'ordre du jour



RioTinto

3

Ordre du jour

		Nature	Intervenant
10 h	1 – Mot de bienvenue	Information/Discussion	Véronique Frigon Marie-Kim Bouchard
10 h 10	2 – Validation de l'ordre du jour	Décision	Véronique Frigon
10 h 15	3 – Suivi des actions	Information/Discussion	Véronique Frigon
10 h 25	4 – Perspectives de verdissement 2025-2028	Information/Discussion	Marie-Kim Bouchard Simon Durocher
10 h 50	5 – Suivi des travaux au boisé du Golf et du Comité de gestion forestière de Rio Tinto	Information/Discussion	Marie-Kim Bouchard
11 h 20	6 – Divers	Information / Discussion	Véronique Frigon
11 h 25	7 – Prochaine rencontre	Discussion / Décision	Véronique Frigon
11 h 30	8 – Fin de la rencontre		

RioTinto

4



Suivi des actions

Actions de suivi	Responsable	Échéancier	Suivi
Préparer un plan de communication afin de promouvoir le projet de ceinture verte et le diffuser sur votreriotintoslsj.com	RT	2023-2024	En suivi
Faire un suivi auprès de l'organisme Entre Êtres concernant leur intérêt pour des jardins communautaires supplémentaires sur les terrains de Rio Tinto	TES/RT	Prochaine rencontre	En suivi
Établir un plan d'action et un plan de communication 2024-2025 entourant les secteurs priorités (Lavoisier et boulevard du Saguenay)	RT	2024	En suivi
Vérifier les budgets d'intégration visuelle déjà prévus dans le contexte de la Transition et du projet AP60	RT	Pour la prochaine rencontre	Automne 2025
Vérifier auprès d'Énergie Électrique vs ligne électrique pour voir la possibilité d'enlever la surface minéralisée (îlot de chaleur) et la remplacer par des arbustes ou végétaux	RT	Pour la prochaine rencontre	En suivi
Vérifier avec Ville de Saguenay une possible collaboration/implication dans la plantation d'arbres entourant les terrains de la piste cyclable	RT	Après la rencontre	En suivi

RioTinto

5

Suivi des actions

Actions de suivi	Responsable	Échéancier	Suivi
Transmettre la présentation du Comité de gestion forestière de Rio Tinto à Émilie Lapointe d'Eurêko!	TES	Après la rencontre du CVA-CJ	Fait
Planifier une rencontre avec la Ville de Saguenay afin de discuter de la possibilité de rendre officiels les sentiers du boisé du Club de golf	Citoyens/membres sc Ceinture verte	Dès que possible	
Réaliser une caractérisation du paysage sur le boulevard Saguenay afin de déterminer les lieux les plus propices aux différents usages	RT	2024	En suivi
Vérifier avec le Comité de gestion forestière son intention concernant le chablis par rapport à ses objectifs propres et communiquer l'information aux membres par courriel	RT	D'ici l'aller-voir d'août	Fait
Planifier une rencontre entre Rio Tinto, les Verts boisés du Fjord et possiblement la Ville de Saguenay pour discuter des façons de faire en ce qui concerne les projets d'aménagement du corridor Mellon	RT/Verts boisés/Ville Saguenay	Dès que possible	En suivi
Vérifier ce qui a déjà été planifié par Rio Tinto en termes de verdissement/reboisement au parc Moritz	RT	Dès que possible	En suivi

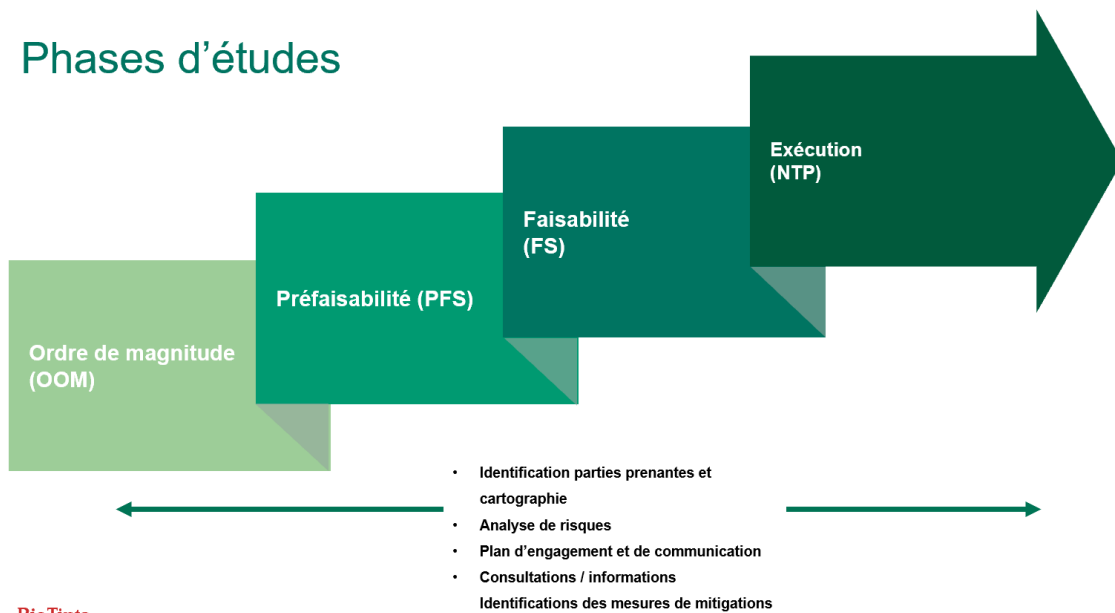
RioTinto

6



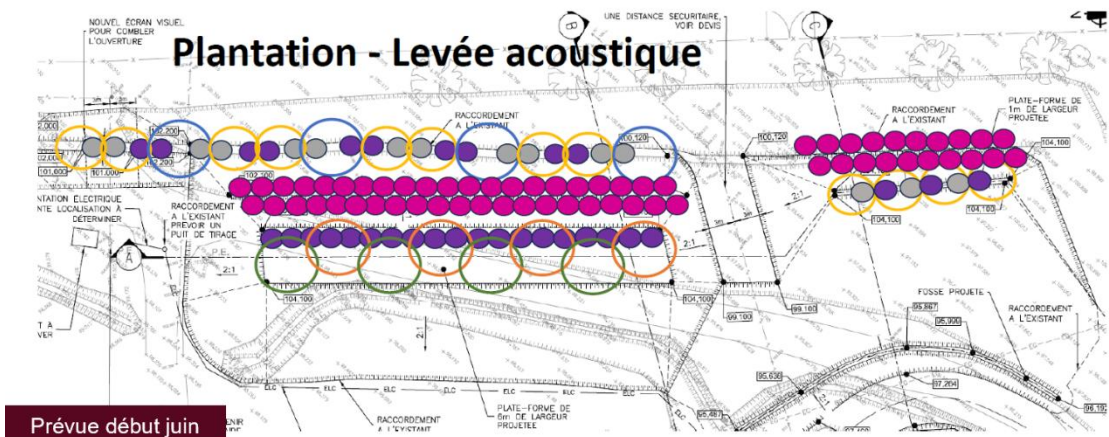
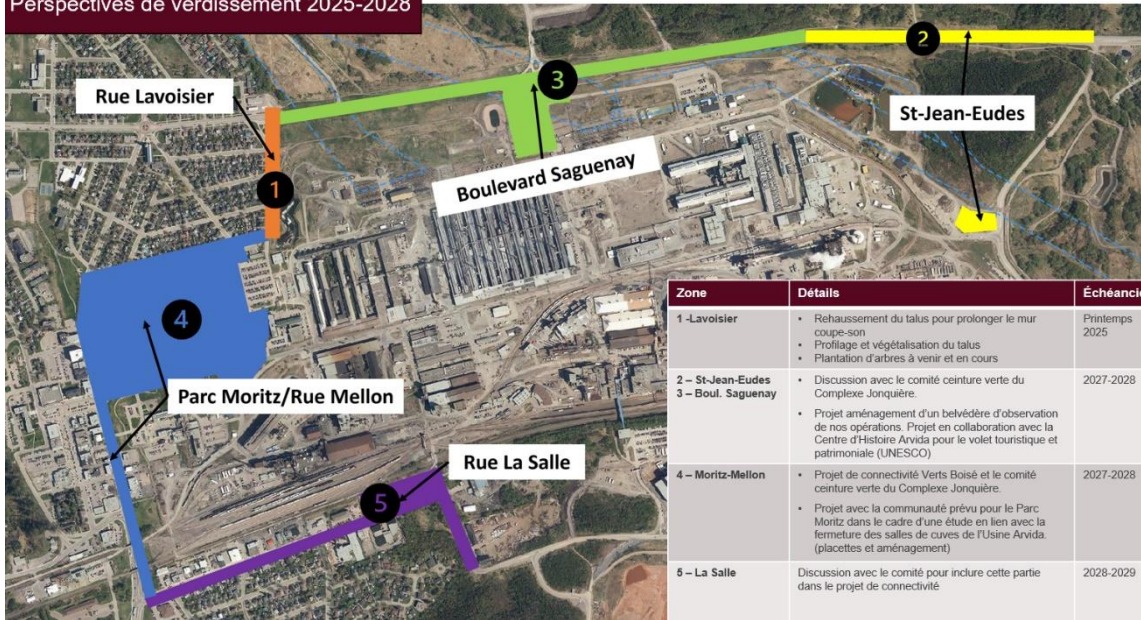
Perspectives de verdissement 2025-2028

Phases d'études



RioTinto




Perspectives de verdissement 2025-2028

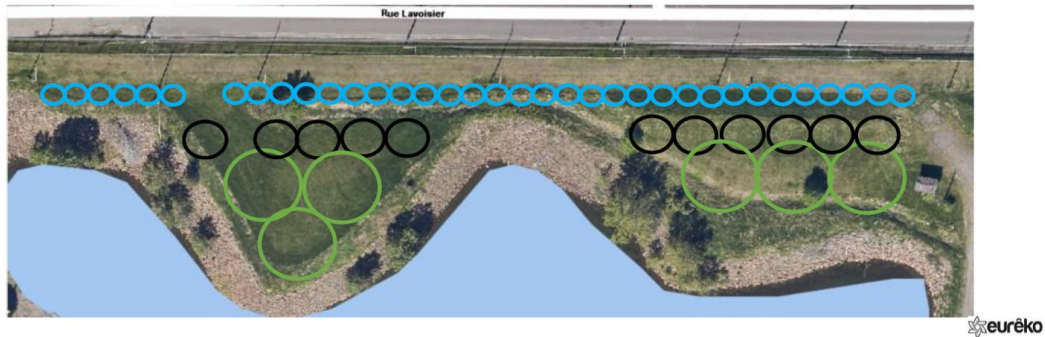


- Épinette blanche, *Picea glauca* (4)
- Olivier de Bohême, *Elaeagnus angustifolia* (4)
- Bouleau blanc, *Betula papyrifera* (4)
- Lilas japonais, *Syringa reticulata* Ivory silk (12)

- Lilas commun, *Syringa vulgaris* (32)
- Rosier inermes, *Rosa blanda* (62)
- Chalef argenté, *Elaeagnus communata* (15)

Plantation de végétaux – le long des étangs

-  (5) Orme, *Ulmus accolade*, 20X15m
-  (45) Cèdre blanc, *Thuya occidentalis*, 12X4m
-  (11) Épinette blanche, *Picea glauca* 20X6m



RioTinto

Suivi des travaux
au boisé du Golf
et du Comité de gestion
forestière de Rio Tinto

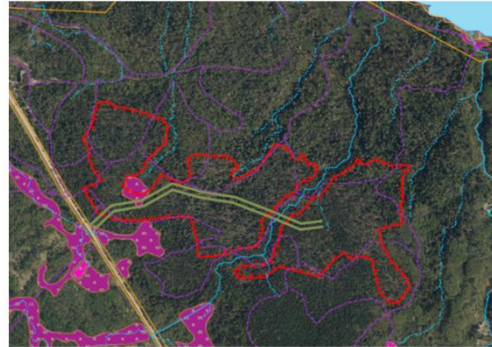
Suivi travaux du Golf

Bilan des travaux

- Travaux prévus au printemps 2024 ont été retardés
- Présence de la tordeuse des bourgeons à l'épinette
- Récolte de 1855m³ décembre 2024 et janvier 2025
- Communication proactive avec la communauté et collaboration avec les citoyens.
- Entrevue à Radio-Canada en février 2025
- <https://ici.radio-canada.ca/ohdio/premiere/emissions/cest-jamais-pareil/segments/rattrapage/1966395/une-coupe-arbres-accueillie-froidement-par-amateurs-plein-air>
- <https://ici.radio-canada.ca/ohdio/premiere/emissions/cest-jamais-pareil/segments/rattrapage/1966397/une-coupe-arbres-pour-ameliorer-securite-en-foret>

Actions à la suite des mesures de mitigation – pour discussion

- Plantation de 14 000 plants mélangés 3-4 essences
- Aller-voir prévu pour remettre en état les sections de sentiers endommagés
- Chemin forestier : intention de le remettre en état – **point de discussion avec le comité**



Mesures de mitigation

- **Reboisement si nécessaire**
- En dégagant les plus gros arbres et ceux malades, nous permettons la régénération de la forêt. Ce qui permettra aux plus petits arbres de grandir.
- Les contours rubanés ont été raffinés selon nos visites sur le terrain
- Conservation des plus petites tiges ainsi que les pins blancs / érables / cèdres
- **Les sentiers endommagés seront réparés, si nécessaire.**
- **Le stationnement sera gravelé et pourra servir par la suite aux utilisateurs des sentiers.**
- **Le chemin sera reboisé après la récolte.**
- Seulement 15km de sentiers impactés sur les 58km recensés.
- Une seule machinerie utilisée pour la récolte, moins large.

RioTinto

13

RioTinto

Divers



Divers

- Corvée centre-ville Arvida du CVA : samedi 10 mai 2025, de 10 h à midi
- CREDD – Espèces exotiques envahissantes : secteur Lavoisier



merci

